

omissis

LA GIUNTA CAPITOLINA  
DELIBERA

di approvare l'individuazione delle località di installazione, di cui all'elenco allegato sub A che forma parte integrante del presente provvedimento, per n. 1000 spazi, ognuno costituito da 32 riquadri di dimensioni m. 1.00 x 2.00, per la propaganda elettorale relativa ai comizi per l'elezione diretta del Sindaco di Roma Capitale e dell'Assemblea Capitolina nonché per l'elezione dei Presidenti dei Municipi e dei Consigli Municipali indetti per i giorni di domenica 26 e lunedì 27 maggio 2013 e per l'eventuale svolgimento del turno di ballottaggio previsto per domenica 9 e lunedì 10 giugno 2013.

E' fatta salva la possibilità di aumentare il numero dei riquadri, sia in base alle liste presentate ed ammesse che alle richieste delle associazioni ed organizzazioni dei fiancheggiatori che ne faranno istanza nei termini di legge.

Infine la Giunta, in considerazione dell'urgenza di provvedere, dichiara all'unanimità immediatamente eseguibile la presente deliberazione a norma di legge.



ROMA CAPITALE


Dipartimento Attività Economiche e Produttive – Formazione Lavoro

Direzione Regolazione e Gestione Affissioni e Pubblicità

U.O. Coordinamento Tecnico – Monitoraggio del Territorio - Contrasto Abusivismo

# ALLEGATO

## SUB A

  
Il Dirigente  
Ing. Cesare Tabacchiera

NUOVO MUNICIPIO 1	
	Zona ex Municipio 1
1	Clivio dei Pubblici su marciapiede dx targa toponomastica - rione Ripa
2	Via Gelsomini ( inizio ) fr. Monumento Aventino e i suoi caduti di tutte le guerre
3	L.go Bruno Baldinotti fr.chiesa su marciapiede lungo area a verde - rione S.Saba
4	Viale Castro Pretorio tra via Monzambano e civ. 25 - Q5 -rione Castro Pretorio
5	V.le M.Gelsomini fr.civ.20 su marciapiedi - Rione Ripa
6	Lungotevere Aventino (fr. Via S. Maria in Cosmedin alt. civ. 5) lato giardino.
7	Via Odoardo Beccari da civ. 23 verso civ. 25
8	Via del Circo Massimo 100 mt.prima di via Fonte di Fauno
9	Via di Porta Ardeatina da civ. 119 verso civ. 125
10	p.pzza Albina su area centrale fr. Civ. 4 lasciando varchi accesso area sterrata; p.pzza Albina su area centrale spalle palazzo BNL lasciando varchi accesso parco
11	Viale Manzoni fr. civ.51 - rione Esquilino -
12	via Carlo Felice fr. Via Siccardi dir. Civ. 95 lato parco su marciapiede adiacente parcheggio
13	Via Severino Grattoni fr. Civ. 1 su marcp. -Rione Esquilino
14	Via dei Laterani mt. 20 dopo civ.28 (via Decennia) verso civ.12 marc. - rione Esquilino
15	Via Della Piramide Cestia fr. civ. 3 - rione S. Saba-
16	Viale Aventino fronte civ. 20 su marciapiede - rione Ripa
17	Lungotevere Testaccio fr. civ. 29 lato Tevere filo marcp. Rione Testaccio-
18	Viale M. Polo fr. civ. 67/69 - Q10
19	Via Della Ferratella in Laterano a mt. 50 prima civ. 1 su sterr. - Rione Monti
20	Lungoteverere Ripa lato dx prima della discesa dir. istituto San Michele -rione Trastevere-
21	Viale Pretoriano dopo fr. Civ. 11 verso fr. Civ. 15
22	via XX settembre fr. Civ. 44 su spartitraffico centrale
23	Lungotevere Testaccio fr. via B. Franklin su marciapiede lato Tevere -rione Testaccio-
24	Via Terme di Traiano fr. civ. 5 su marciapiede - Rione Monti
25	via Marmorata fr. Caserma Pompieri
26	Via Zabaglia fr, civ.31 su marciapiede sterrato- rione Testaccio-
27	via Goffredo Mameli a mt. 70 da via Garibaldi fr.civ. 31 - Rione Trastevere
28	via Giacomo Medici a m. 20 via G.Garibaldi su marciapiede
29	via Odoardo Beccari dal fr. Civ. 105 al fr. Civ. 119 su spart.
30	V.le Guido Baccelli 20 mt. dopo L.go Enzo Fioritto su marciapiede dx direzione Colombo.
31	viale Pretoriano 20 mt.dopo distributore Erg verso v.Frentani marciapiedi - Rione Castro Pretorio
32	V.Marco Polo fr.civ. 88 - Q10
33	Via Guido Baccelli a mt. 15 dal fr. Civ. 85
34	via Cristoforo Colombo a mt. 80 da via di Porta Ardeatina tra Fermata ATAC e Distributore AGIP su terrato filo marciapiede

FUNZIONARIO GEOMETRA  
Bruno Nota

Zona ex Municipio 17	
35	lungt.re Della Vittoria a mt. 100 fr. civ. 31 marciapiede lato dx -Q15
36	Via Sabotino fr. civ. 2 lungo muro di recinzione-Q15
37	via A. Emo lato parcheggio fr. distrib. AGIP-Q14
38	p.zza M.Ilo Giardino proseguimento via Corridoni capolinea ATAC lato sx. lampada 45-Q15
39	via M. Prestinari su marciapiede fr. via Pasubio-Q15
40	Lungt.re della Vittoria fr.civ.31 -Q15
41	viale Carso su marciapiede fr. civ. 1 lato ATAC-Q15
42	via Timavo 32 su spartitraffico -Q14
43	lungotevere Oberdan lato fiume mt.200 da ponte Risorgimento-R22
44	Via Cipro fronte civv. 8/10 su marciapiede asfaltato filo esterno ciglio area a verde Q14
45	via Bovio fronte civ. 27 a seguire il civ. 26 su marciapiede
46	via degli Ammiragli fr. civv. 8/14 su marcp. dello spartitraffico centrale Q14
47	via Angelo Emo 10 mt.dopo fronte civ. 181 direz. Piazza Irnerio su spartitraffico Q14
48	lungotevere delle Armi fr. Civ. 16 su marciapiede allineato al fusto degli alberi a m. 1 circa dal filo esterno del marciapiede
49	via dello Stadio Olimpico verso piazza Maresciallo Giardino su marcp dx parch. con via Gomenizza R22
50	viale Angelico dal civ. 120 verso il civ. 110 su spartitraffico pista ciclabile - Q15
51	via delle Medaglie d'Oro fr. civv. 4/8 su marcp Q14
52	via Monte Zebio fr. civv. 5/7 su spartitraffico - Q15
53	via G. Bovio su marcp. prima del civ. 23 Q14
54	viale Giulio Cesare fr. Civ. 22 lato opposto su spartitraffico n. 2 tronconi
55	via Trionfale dal fr. Civ. 84 al 90
56	via Prestinari su marciap. m. 10 dopo targa toponomastica lungo muro cinta Convitto Nazionale
57	via San Tommaso D'aquino fr. Civ. 41 su spart.
58	via G. Bovio fr. Civ. 15
59	lungotevere della Vittoria alt. Civ. 31
60	via Timavo su spart. Tra p.zza Bainsizza e via F.Filzi
61	lungotevere Oberdan a m. 20 da via Carlo Ederle
62	lungotevere Oberdan a m. 20 da via Prestinari lungo mura cinta Convitto Nazionale
63	lungotevere delle Armi fr. Civ. 25
64	via Monte Zebio fr. Civ.16 su spartitraffico
65	Via Monte Zebio fr. Civ. 28 su spartitraffico
66	Via Monte Zebio fr. Civ. 44 su spartitraffico
67	Lungotevere della Vittoria s mt 10 da via Francesco Rismondo
68	Lungotevere Oberdan a metri 20 Via Marcello Prestinari

**FUNZIONARIO GEOMETRA**  
Bruno Notti

**NUOVO MUNICIPIO 2**

Zona ex Municipio 2

1	Via Asmara fronte civico 3 verso fronte civico 9 a metri 2,5 circa dal bordo marciapiede
2	Via dei Giordani da fr.civ.16 verso civ.8 a mt.1 dal marciapiede Q17
3	Lungotevere Flaminio fr.civ.46 su marciap. filo marcp. Q1
4	Via Norvegia a mt. 20 prima di viale XVII Olimpiade a mt. 4 dal bordo marciapiede pali ACEA 2/3
5	Lungotevere Flaminio fr. civ. 70/a alt. p.zza Gentile da Fabriano--Q1
6	Via Donatello fr. Civ. 1 A - Q1
7	Viale delle Belle Arti a mt. 50 da viale B.Buozzi centro marcp.-Q3
8	viale Tiziano a mt. 30 da viale delle Belle Arti fr. Distrib. AGIP-Q3
9	viale Parioli alt. p.zza del Parco delle Rimembranze lato civ. 5 - Partire dal palo acea 89 verso il civ. 117/a. Fori esistenti.
10	Viale Bruno Buozzi lato dx salendo dopo via Belle Arti- - Q3
11	Viale B. Buozzi tra p.zza Don Minzoni e via A. Gramsci fronte Belle Arti- -Q3
12	Viale delle Belle Arti a mt 30 prima di Villa Giulia centro marcp.-Q3
13	Via Pinciana fr. Via Puccini verso muro Torto-Q3
14	Lungotevere Thaon de Revel lato tevere da via Longhi a via G.Romano - Q1
15	Via Panaro direzione Via Nimorense metri 18 circa prima del civ. 31/a (tra palo acea 2 e 3 ) su marciapiede a metri 1,80 dal bordo.
16	viale M.Ilo Pilsudski alt. uscita corso Francia- Q2
17	Via Tembien fr. Civ. 15 - Q17
18	Via Fonte Acqua Acetosa fr. via E. Elia fr. lung.re Acqua Acetosa su marcp- Q2
19	via Nimorense fr. civ. 49 filo marcp - Q17
20	V.le Tiziano fr. civ. 5/A lato Stadio Flaminio - Q2
21	via Bressanone su marciapiede a metri 2 dal bordo dal fronte civico 7 verso il fronte civ. 1
22	Lungotevere Thaon di Revel fr. Via Flaminia su marciapiede a metri 2.80 dal bordo.
23	Via Di Priscilla fr. Civ. 57/a verso il civ. 63 su marciapiede a metri 2,20 dal bordo.
24	Via della Moschea da Via del Foro Italico a mt. 300 prima Moschea lato dx sterrato
25	via di Poggio Catino a mt. 15 da Via di Trasone lato sx salendo-Q17
26	via Panama dal fr. Civ. 110 al fr. Civ. 104 su marciapiede a metri 2 circa dal bordo.
27	via della Moschea mt. 50 prima del Palaparioli dir. Moschea su sterrato - Q17
28	via Panaro fr. 31/A
29	Lung.re Flaminio fr. civ. 14 mt. 20 dopo distributore Esso.
30	via S.Costanza fr. Civ. 53 su marciapiede centrale (16 lamiere). via S.Costanza m. 20 circa dal civ. 62 dir. Via Nomentana a m. 2,80 circa dal bordo marciapiede (16 lamiere), altezza parcometro
31	Via Venezuela metri 25 circa dal civico 27 (Caritas Roma) su marciapiede a metri 1,70 - 1,80 dal bordo (fronte pali acea 14-15-16)
32	Via Belgio altezza Via Olimpionici a metri 7 dal bordo marciapiede su sterrato partendo dal palo acea 8 al 6
33	Via Belgio altezza Viale XVII Olimpiade prima di Via Svezia a metri 7 dal bordo marciapiede su sterrato (pali ace a33-35-30)
34	Via Flaminia fronte civico 441/C direzione Piazza Cardinal Consalvo fronte Viale del Pinturicchio su marciapiede a metri 1,50 dal cordolo di contenimento sterrato
35	Via Donatello dal fronte civico 21/A al fronte civico 33 su marciapiede (20 lamiere); dal fronte civico 35/A verso il civico 40 (12 almiere) filo marciapiede
36	Viale Maresciallo Pilsudski fronte Via di S. Valentino lato stadio settore F-G-H su marciapiede al centro partendo da metri 6 dal palo acea 22 verso il palo acea 27

37	Via Olimpionici direzione Via Svezia dal palo acea 8 al palo acea 4 a metri 8 circa dal bordo marciapiede su sterrato
38	Viale Maresciallo Pilsudski metri 50 dopo Via di S. Valentino direzione Viale Tiziano su marciapiede a metri 3,50/4,00 dal bordo tra pali acea 10 e 14
39	Via Campi Sportivi dal fronte civico 5 verso il civico 26/28 su marciapiede a metri 1,80 dal bordo partendo dal palo acea 25
40	corso Trieste da alt. Via Nomentana su spart. sterrato disposto su n. due tronchi
41	Corso Trieste fr. Civ. 10 verso Via Alessandria.
42	Viale della XVII Olimpiade fr. Via Finlandia su sterrato filo marciapiede
43	Viale della XVII Olimpiade fr. Via Finlandia lato opposto civ. 120 su sterrato filo marciapiede
44	Via Enrico elia fr. Civ. 45 su sterrato filo marciapiede
45	Via Enrico elia fr. Civ. 109 su sterrato filo marciapiede
Zona ex Municipio 3	
46	Via Teodorico filo marciapiede nello spazio utile con fine al fc 20 .
47	Viale dell'Università da V.le Castro Pretorio nel tratto compreso tra fermata ATAC e successivo attraversamento pedonale
48	Via C.De Lollis fr. Via Dalmati - Q6
49	V.le delle Scienze altezza civ 3 su marciapiede- Q6
50	V.le dell'Università fr. civ. 28/a - Q5
51	Via Regina Elena civ 334 B a destra e sinistra - Q5
52	Via G.Severano fr. civ. 1 - Q5
53	viale di Villa Massimo a destra e sinistra alt. Civ. 46, su marciapiede
54	Via Tiburtina da civ. 231 a Piazzale Valerio Massimo dir. Centro
55	via Tiburtina altezza P.le Valerio Massimo su are sterrata adiacente parcheggio auto, su isola di canalizzazione
56	Via dei Marrucini ang. Via degli Irpini verso piazzale Aldo Moro su marciapiede - Q6
57	via dello Scalo di S.Lorenzo su spart. laterale alt. L.go Talamo Eduardo
58	Vle Dell'Università su marcp dalla fermata ATAC fino al civ 35 dir. centro -Q5
59	Via Pietro L'Eremita fr.civ. 5 su spartitraffico -Q5
60	Via Nomentana a mt. 15 dopo il civ. 36 filo marcp. -Q4
61	Via Regina Elena da 10 m. dal civ. 301 verso il civ. 299 a mt. 1,50 dal filo marciapiede - Q6
62	Via Tiburtina mt. 5 prima di Via Regina Elena lato dx dir. P. del Verano su marciapiede - Q5
63	via Regina Elena su marciapiede m. 5 circa da via Tiburtina
64	via Tiburtina alt. svincolo P.zza delle Crociate su marciapiede laterale Verano- Q5
65	P.le Stazione Tiburtina sotto ponte tangenziale verso Piazzale Verano
66	largo Guido Mazzoni su spartitraffico centrale interno area di parcheggio
67	Via Tiburtina dal distr ESSO al civ. 221 dir. Centro
68	Via Como a partire dal fc 43 fino al 45
69	Piazzale del Verano lato civ. 21 verso capolinea Atac
70	via dei Marrucini tra il civ.1 e via tiburtina su marciapiede
71	via Tiburtina dal civ. 217 verso Via Castro Laurenziano diviso in moduli di max. m. 8 posti in linea con gli alberi
72	via Alessandro Torlonia verso via Nomentana su marciapiede lato muro Villa Torlonia
73	Viale del Policlinico a destra e sinistra fronte civ. 160 su spartitraffico
74	Via dei Frentani su marciapiede lato caserma Romagnoli
75	Via Delle Scienze da Piero Gobetti a Via dei Frentani dopo percorso non vedenti.

76	Via Teodorico a seguire impianto dal fr. Civ. 40
77	Viale Pretoriano dopo via dei Frentani filo aiuola
78	Viale Pretoriano m. 20 civ. 18 verso Viale Gobetti
79	Via G. Severano a metri 40 dal fr. Civ. 1
80	Viale dell'Università a seguire fr. Civ. 28
81	Via Cesare de Lollis dal fr. Via Dalmati verso Piazzale del Verano
82	Piazzale del Verano
83	Via Tiburtina a destra e sinistra civ. 217
84	Via dei Marrucini dopo civ. 10
85	Via Lucca fr. Via Siena verso Via Pavia.



**NUOVO MUNICIPIO 3**

Zona ex Municipio 4

1	via Valdinievole fr. civ. 49 -Q16
2	via Val Travaglia fr.civ.36 su spart. -Q16
3	via delle Valli 50 mt. prima del civ. 120 (Distributore Agip) su marciapiede -Q16
4	p.zza O. Vimercati fr. civ. 10-Z1
5	Via Conca D'oro fronte civ. 136 lato parcheggio mercato filo esterno area sterrata-Q16
6	l.go val Santerno lato via Valle martello fr edicola-Q16
7	via Carmelo Bene a m. 50 dopo via Monte Grimano su marciapiede
8	via Conca D'oro fr. civ. 100/96-Q16
9	via Dario Niccodemi a mt.50 da civ.39-Q28
10	via Monte Massico fr. via Monte San Vicino -Z1
11	via Ugo Ojetti alt. via G. Zannella -Q28
12	via Castel Giubileo mt.50 via salita Castel Giubileo lato panchine filo marciapiede-Z 2
13	via Jacopo Sannazaro su spartitraffico m. 50 prima di via Roberto Rossellini
14	via Radicofani fr.civ.108 su sterrato -Z 2
15	Via della Bufalotta 20 mt. Prima di Via Camberra
16	via Tor San Giovanni mt.50 ang.via G.Bellonci -Z 5
17	Via Salaria Vecchia mt.50 fr. V. Piombino lato ferrovia -Z3
18	via Val di Fassa fr. civ. 36- Q16
19	via di Casal Boccone fr. civ. 81/87 su area sterrata antist.marcp.- Q28
20	via Salaria vecchia alt. Raccordo Salario-Settebagni su filo area sterrata -Z 3
21	via Pienza alt.civ.191 su spartitraffico -Z1
22	via Monte Massico fr. civ. 95-Z1
23	via Boetti Valvassura Teresa fr. Via Pasquati lasciando lo spazio del passaggio pedonale
24	via F. Pasinetti tra via di Vigne Nuove e via A. Genina su sterrato- Z 4
25	p.le Ennio Flaiano su spartiparcheggio lato parcheggio
26	via Virgilio Talli alt. l.go R. Morelli su sterrato - Z 2
27	via della Bufalotta alt. civ. 5 fr. distrib. API - Q16
28	via Ugo della Seta alt. via S. Scoca -Z1
29	viale Lina Cavalieri a ridosso di piazza F. De Lucia su Sterrato- Z1
30	via Monte Urano alt. Civ.19/25 su filo spartitraffico -Z 2
31	via San Leo a ridosso di l.go Sassofeltro - Z 2
32	Via Cesco Baseggio a mt. 20 da via lmer su spartitraffico asfaltato -Z 2
33	Via Titina de Filippo fr. via Tina Pica spartitraffico centrale- Z 2
34	Via Lina Cavalieri a mt.30 da via T. De Filippo spartitraffico centrale -Z 2
35	via G. Conti alt. civ. 74 su spartiparcheggio -Z1
36	Via Vigne Nuove su marciapiede fr. l.go L. Visconti -Z 2
37	Via Calcinaia mt.10 fr.civ.25 area sterrata - Z1
38	Via Castel Giubileo mt.50 fr.civ.41su sterrato -Z 2
39	Via Suvereto fr.civ.250 spartiparcheggio - Z1
40	Viale Jonio fr. civ. 70 su marciapiede asfaltato- Q16
41	via Casal Boccone tra Grazia Deledda e Via Ada Negri a mt. 0,50 filo marciapiede -Q28
42	via R. Fucini fr. Via B. Davanzati
43	V.le Ionio fr. civ.25 -Q 16
44	Via F. Sacchetti alt. via M. Bandello-Q28
45	Via Antonio De Curtis a mt. 50 da Via G. Conti -Z1
46	Via della Bufalotta su marciapiede ang.Via R.Castellani -Z4

**FUNZIONARIO GEOMETRA**  
Bruno Neri



47	P.zza Vinci fr. Civ. 46
48	via Delle Valli fr. civ. 120 (Distributore Agip) filo marcp. -Q16
49	via Conca D'Oro fr. civ. 58 filo marcp. -Q16
50	Via Della Verna fr. Civ. 20-22, su marciapiede a filo del giardino spart. Centrale.
51	via Campi Flegrei fr. Via Valpolicella su marcp. - Q16
52	via Ugo Ojetti su spartitraffico a m. 50 dopo via Roberto Rossellini
53	via Pelagosa fr. civ. 3 filo marcp. Q16
54	viale Jonio 30 mt. dopo il civ. 89 su marciapiede -
55	Via Conca D'oro ang. Via Pelagosa mt. 1,2 da filo marciapiede -Q16
56	via Ugo della Seta a mt.10 fr.via S.Coca su sterrato -Z1
57	via Ugo della Seta fr. civ. 25 su area sterrata filo marciapiede - Z1
58	via R. Fucini su spart. centrale alt. via L. Zuccoli e fr. civ. 60 Q28
59	via Giulio Antamoro tra fronte civ. 4 e Via Castellani su marciapiede -Z4
60	P.zza Minucciano fr. Civ. 33 su spart.
61	via G. Conti dal fronte civ. 252 dir. Via Val Melaina su spartitraffico centrale -
62	Viadotto Giovanni Gronchi alt. Via della Bufalotta spartitraffico sterrato -Z4
63	Viadotto Giovanni Gronchi dopo svincolo di via Vigne Nuove dir. Salaria spartitraffico sterrato -Z4
64	Via delle Vigne Nuove fr. Civ. 551 spartitraffico sterrato Z4
65	Via dei Prati Fiscali fronte civ. 299 su spartitraffico centrale -
66	Via dei Prati Fiscali fronte civ. 116 su spartitraffico centrale -
67	via Jacopo Sannazaro su spartitraffico - altezza via Nomentana
68	via Carmelo Bene a m. 50 prima via Monte Grimano su sterrato
69	via Carmelo Bene 50 m. dopo via Pupella Maggio su sterrato
70	via Ugo Ojetti 50 m. prima via Roberto Rossellini su sterrato
71	via Ugo Ojetti 100 m. prima via Roberto Rossellini su sterrato
72	via Giuseppe De Santis 100 m. dopo p.zza Luchino Visconti
73	via Ugo Ojetti 50 m. dopo via di Casal Boccone su sterrato
74	via Renato Fucini su spartitraffico centrale alt. Via Ludovico di Brema e fr. Civ. 260
75	Viale Adriatico tra il fronte del civico n. 113 e n. 121, su marciapiedi adiacente ciglio in travertino che delimita lo stesso con area a verde;
76	Via Renato Fucini tra il fronte dei civici n. 269 e n. 281 su spartitraffico centrale;
77	Via Renato Fucini all'altezza del fronte del civico n. 234 su spartitraffico centrale;
78	Via Renato Fucini all'altezza del fronte del civico n. 106 su spartitraffico centrale;
79	Via Rosetta Pampanini Isx tra Via Ines Alfani Tellini e Via Giuseppe Saragat su marciapiedi;
80	Via Giuseppe Saragat a mt. 50,00, circa, dopo Via Rosetta Pampanini su marciapiedi ldx direzione Viadotto Giovanni Gronchi ;
81	Via Giuseppe Saragat a mt. 150,00, circa, dopo Via Rosetta Pampanini su marciapiedi ldx direzione Viadotto Giovanni Gronchi;
82	Viadotto Giovanni Gronchi a mt. 250,00, circa, da Via della Bufalotta su spartitraffico centrale;
83	Viadotto Giovanni Gronchi a mt. 500,00, circa, da Via della Bufalotta su spartitraffico centrale;
84	viale Tirreno fr. Civ. 22 su spartitraffico

FUNZIONARIO GEOMETRA  
 Bruno Note

**NUOVO MUNICIPIO 4**

Zona ex Municipio 5

1	Via Cave di Pietralata ang. Via Achille Tedeschi -Q21
2	via Zanardini su marcp. ang. via G.A. Pasquale- - Q21
3	via Dei Durantini fr. civv.40/52 - Q21
4	via G.Spaducci mt.10 dal civ.39 lato sx -Q30
5	via Tiburtina a destra e sinistra di via Fossacesia
6	via Attilio Benigni fr. civ. 7 su spartitraffico area parcheggio - Q29
7	viale Kant 50 mt via Spinosa lato dx dir. Nomentana- Q29
8	via Franceschini fr.civ.35 spart.centrale verso fr.via Zanardi -Z 7
9	via Franceschini fr. Via Sommoviso su spartitraffico centrale
10	via Grotta di Gregna fronte Via L. Tamburrano dir. Collatina filo marciapiede -Q22
11	via F. Santi fr.civ.20 su spartitraffico - Q22
12	viale Fernando Santi fronte civ. 60 su spartitraffico-Q22
13	via Galbani a mt. 15 via L. Rech su marciapiede -Q29
14	via Locke 10 mt. da via Schopenauer su marcp- Q29
15	via V. Valletta tra l.go Zuegg e 30 mt prima del fr. civ. 55-Q29
16	via Acqua Marcia filo marciap.alt.campo calcetto fr.Ludovico Pasini-Q22
17	via Sambuci fr. Civ. 3 dir. Via Faustiniiana filo cordolo sterrato
18	V.Trivento fr.civ.81 e V.Venafro marciapiedi (lato grotte di Gregna ) cordolo-Q22
19	via Sacco e Vanzetti su spart. fr. via A. Bongiorno - Q22
20	Via dei Monti Tiburtini prima del civ.165 su marciapiede asfaltato -Q21
21	Via di Pietralata ang. Via della Dea Opi marc. asphalt. area sterrata -Q21
22	via Cercepicola fr. Civv. 50/52 da dopo fontanella
23	Via del Badile da mt.10 via dell'Erpice direzione via Vanga tra pali luce filo marciapiede -Q22
24	Via F. Cicogna circa 200 mt. dopo Via E. Galbani dir. Via Tiburtina su marciapiede parcheggio -Q21
25	Via Vittorio Valletta mt.5 fr.Via F. Cicogna direz fr. Via Ripa Mammea filo marcp -Q21
26	Via Mario Pensotti a mt. 15 da Via della Valletta filo marcp-Q21
27	Via Rivisondoli ang. Via Ripa Teatina -Q29
28	Via Tiburtina mt.10 civico 910 verso fr.907 mt.1,5 marciapiede -Q29
29	Via Casal Caletto tra via Cervara e via Jacopo La Quercia spartitraffico centr. sterrato - Q29
30	Via Tiburtina fr.civ. 1093 - Z6
31	via F. Fiorentini fr.civ. 60 opposto strada su marciapiedi -Q22
32	viale F. Compagna dir. Via degli Alberini su marciapiede parcheggio dopo sito scolastico- Q22
33	via E.Fieramosca fr.civ. 50 verso il fr.civ.91 -Q6
34	via Tiburtina dal fr. Civ. 990 a seguire verso il raccordo su aiuola area sterrata filo cordolo in cemento fr. officina meccanica Fiat/Lancia
35	p.za R.B. Crivelli alt. Civ. 13 su isola spartitraffico (filo marcp.) - Q22
36	via Di Pietralata filo marciapiede fr. civv. 571/573 -Q22
37	via monti Tiburtini da fr. Civ. 550 a salire verso ingresso metro area sterrata filo cordolo interno
38	via Grotte di gregna fr. Civ. 27 su sterrato (mt. 20 dopo distr.Agip dir. Tiburtina)
39	viale P. Togliatti a mt. 30 da via Bardanzellu su area sterrata laterale oltre marcp. -Z 7
40	via della Vanga mt 10 da L.go Boiano su marciapiedi dir.Via Grotta di Gregna - Z7


41	Via Colle Verde filo cordolo sterrato alt.Via di Casal Bianco Z6
42	via Grotta di Gregna fr.civ. 54 su spartitraffico centrale Q22
43	via Igino Giordani fr. civ. 34 su marciapiede -Q22
44	via di Salone - via Case Rosse prossimità di dechatlon su marciapiede lato sinistro dir. Via Case Rosse
45	via Locke dal fr.civ. 13/15 a mt. 60 da v.le Marx su sterrato adiacente marciapiede dir. Via Schopenauer -Q29
46	p.le Hegel dal fr.civ. 74 verso il fr.68 dalla lampada Aca n.18 alla n.13 - Q29
47	Via Lessing fra Via Cartesio e Viale Marx giardino filo cordolo
48	via Belforte Del Chienti su spart. fr. civ. 24 -Q30
49	via Tamassia fr. Civ. 56 bordo interno marciapiede area sterrata - Q30
50	via Morrovalle spartiparcheggio centrale tra il civ. 176 - Q30
51	via Meda tra v.Luigi Barzini Senior e v.Cave di Pietralata -Q21
52	via Attilio Benigni fr. Cascina Palace spartitraffico dal fr.civ.20/a -Q29
53	v.le Palmiro Togliatti su spart. centrale alt. Autostrada dei parchi RM-AQ
54	v.le Palmiro Togliatti su spart. centrale a m. 150 circa, prima di via Ettore Franceschini
55	via Ettore Franceschini su spartitraffico centrale fr. Via Amedeo Sommagio
56	via Ettore Franceschini su spartitraffico centrale fr. civici 39/41
57	via Ettore Franceschini su spartitraffico centrale fr. Via Francesco Zanardi
58	via Battista Bardanzellu su spartitraffico centrale fr. Via Pietro Campilli
59	via Battista Bardanzellu su spartitraffico centrale fr. civici 90/86
60	via Battista Bardanzellu su spartitraffico centrale fr. civ. 36
61	v.le Palmiro Togliatti su spartitraffico centrale fr. Via degli Alberini
62	v.le Palmiro Togliatti su spartitraffico centrale fr. civici 1627/1617
63	v.le Palmiro Togliatti su spartitraffico centrale fr. civici 1573/1561
64	via Ferdinando Santi su spartitraffico centrale fr. Via Amerigo Caleffi
65	Via Grotte di gregna fr. Civ. 37 su marciapiede

FUNZIONARIO GEOMETRA  
 Bruno Nitti

**NUOVO MUNICIPIO 5**

Zona ex Municipio 6

1	Via di Centocelle tra i civici 236/a 236/i fronte palo acea 41 metri 1/1,5 dal bordo marciapiede su asfalto.
2	Via degli Angeli su marciapiede partendo dal fr.civ.183 -Q8
3	P.zza Giuseppe Cardinali spartitr. Fr.civ.25 -Q8
4	Viale della Stazione Prenestina m. 20 dopo circa v.le Venezia Giulia dal palo Acea 37 al palo Acea 34 a m. 1,20 circa dal bordo marciapiede
5	Via Rovigno d'Istria fr. Civ. 6 verso fr.civ. 18
6	Via Prenestina civici 357/b -357/h a metri 7/8 circa dal bordo marciapiede direz. centro spartitraffico
7	Largo Raffaele Pettazzoni spartiparcheggio su marciapiede fronte civici 24-20 (16 lamiere), fronte civici 44-28 (16 lamiere) a metri 1,00 dal cordolo contenimento sterrato
8	Via dell'Acquedotto Alessandrino fro civv. 101 - 103 su marciapiede adiacente cordolo contenimento sterrato
9	Viale Venezia Giulia dal civ. 148 al civ. 156 su marciapiede
10	Via Sampiero di Bastelica fr. Civ 94
11	Via Casilina marciapiede fr. civ. 313 dir.GRA -Q7
12	Viale Partenope su marcp fr. civ. 8 dir.via Prenestina su marciapiede
13	Via Maddaloni fr. Civ. 30/14 direzione via Prenestina m. 1,80/2,00 dal bordo marciapiede
14	Via Prenestina m. 10 circa dopo via Maddaloni dir. L.go Telese m. 1,80/2,00 dal bordo marciapiede
15	Via Filarete fr. Civv 165/177 tra pali acea 32 e 34 ( 20 lamiere); via Filarete fr. Civv. 157/155 tra pali acea 28 e 30 (12 lamiere)
16	Via Filarete fr. Civv. 221/231 su sterrato
17	via Prenestina marciap. dopo civ 320 a mt. 20 da via Olevano Romano verso lampada acea 194 -Q7
18	Viale della Stazione Prenestina a metri 30 circa da Via Pisoniano tra pali acea 30/31 (16 lamiere) tra pali acea 29/30 (16 lamiere) a metri 1,20 dal bordo marciapiede
19	Via Prenestina mt.80 da via Dignano D'istria tra palo Acea 185 e 191 dir.centro sociale anziani -Q7
20	Via Casilina da fr.Zenodossio al fr. Civ.343 dir. G.R.A. -Q7
21	Via Casilina angolo via S. Marcellino - Q7
22	Via Nicolò Forteguerri dir. L.go Preneste da fr.civ. 31 a fr.civ. 19 e da fr.civ. 11 a fr.civ. 5 su marciap.-Q7
23	Via Prenestina fr.civ.368 dir. Centro su marciapiede dopo Via Rovigno d'Istria tra pali acea 209 e 205 -Q22
24	Via Bartolomeo D'Alviano da fr. civ. 10 al fr. civ. 14 a mt. 1,80 dal filo marciapiede Q7
25	Via Casilina da fronte civ. 622 verso fronte civ. 634 a mt. 2,00 dal bordo marciapiede -Q7
26	Via Prenestina a 25 mt. circa da Largo Telese altezza palo acea 152 a mt. 1,80 filo marciapiede -Q22
27	Via Prenestina metri 50 circa dal civ. 320 bis (circolo bocciofilo Partenope) tra i pali acea 186 e 190 a metri 2 dal bordo marciapiede
28	Via Olevano Romano dal fr.civ. 3 verso il fr.civ.31 fr. clinica "Fabia Mater" su marciapiede a mt. 2,00 dal filo -Q7
29	Via Collatina da fr. civ. 50/a al fr. civ. 48/b su marciapiede ad una distanza dal filo di mt. 2,00/2,50 -Q24


  
 MUNICIPIO DI BRUNDISIO

30	Via di Centocelle fr. Civ. 246 dir. Viale P. Togliatti su marciapiede a metri 1,5 bordo marciapiede fronte palo acea 45 (16 lamiere) , fronte pali acea 44/43 (16 lamiere)
31	Via Casilina angolo Via Filarete dal palo ACEA 134 verso palo ACEA 136 a metri 2,00 dal bordo marciapiede
32	Viale Venezia Giulia fr. Civ. 74 metri 8 circa dopo palo acea 37 verso palo acea 34 su marciapiede centrale.
33	Viale Venezia Giulia civico 74 verso Via Rovigno D'Istria lato sx pista ciclabile (fori esistenti)
34	Via Prenestina fronte civici 252 - 250 direzione Largo Preneste su marciapiede (fori esistenti)
35	Viale della Primavera fronte civici 237/F - 249 direzione Via Casilina su marciapiede tra pali acea 40-42 a metri 0,60 dal bordo marciapiede
36	Via Ettore Fieramosca altezza Via Prenestina su marciapiede a metri 2,20 dal bordo marciapiede dal palo acea 1 al palo acea 2
37	Via Ettore Fieramosca direzione Via Prenestina dal fronte civico 20 su marciapiede a metri 2,30 circa dal bordo marciapiede
38	Via di Centocelle fronte civico 246 direzione Viale Palmiro Togliatti su marciapiede a metri 1,50 dal bordo dal fronte palo acea 45, fronte pali acea 43/44
39	Via Guglielmo degli Ubertini dx civico 47 tra pali acea 11 e 15 filo marciapiede
40	Via Ettore Fieramosca a metri 60 dopo Via Gentile da Leonessa dal palo acea 10 verso il palo acea 12 metri 1,60 dal bordo marciapiede
Zona ex Municipio 7	
41	via della Rustica mt.30 da fr.civ.130 su marciapiede dopo fermata Atac verso ferrovia - Z8
42	via Barbisio da mt.10 via LePetit bordo int. sterrato- Q23
43	via A. Viscogliosi su marciapiede a mt 20 da Via Tor Tre Teste lato sx -Q23
44	via Giorgio E. Falk fr via A. Santoro su sterrato a mt.2 dal bordo -Q23
45	via Emilio Longoni fronte civ. 21 - Z8
46	via F. Tovaglieri da via Olcese verso via D.Campari -Q23
47	via Locorotondo a mt 10 da via Molfetta su marciapiedi -Q23
48	Viale delle Orchidee da fr. civ. 21 a fr. civ. 41 spartitraffico centrale -Q19
49	Via Emilio Chiovenda tra fr. civ. 48 e fr. civ. 46 a dx e sx palo ACEA n. 3 mt. 1.00 filo marciapiede - Q19
50	viale della Primavera fr.via Albizzie verso fr.77 marciap. opposto-Q19
51	via P. Togliatti su marciapiede tra i civv. 874/878 -Q23
52	Via Casilina mt.10 dopo il civ. 901 verso Tor de Schiavi marciapiedi filo alberi-Q19
53	viale p. Togliatti su marciapiede fr civ. 812-Q23
54	via Emilio Chiovenda su marciapiede da fr civ 20 verso civ 16 - Q19
55	via Davide Campari marciapiede fr.212 fino strisce pedon. -Q23
56	via Rolando Lanari marciap.filo sterrato alt.viaTor Tre Teste -Q23
57	via Filippo De Pisis a mt 30 da Via Tor Sapienza -Z8
58	Via Raffaele Costi a mt. 30 da via Tor Cervara.
59	via Giorgio de Chirico altezza mercato coperto su spartitraffico centrale
60	Via Prenestina da Via Camillo Prampolini su marciapiede da cartello pubblicitario verso centro -Q22
61	via della Rustica fr.civ.129 al fc.117 su sterrato
62	via Molfetta a mt. 20.00 da Via Trani - Q23
63	via Locorotondo fr. civ. 24/26 su marcp. - Q23
64	via P. Togliatti su spart. filo alberi fr. civ. 529 - Q19

65	via P. Togliatti a dx e sx del civ. 851 a mt.1 bordo marciapiede - Q19
66	via Casilina dir. GRA a mt. 50 dopo il civ. 706 - Q19
67	via Giorgio de Chirico spart. Centrale fr. Civ. 46 verso il civ. 48 su sterrato -Z8
68	via Giorgio de Chirico spart. Centrale fr. Civ. 65 su sterrato -Z8
69	V.le P.Togliatti a sinistra del civ. 1320 la parte restante a destra del civ. 1322 centro marciapiede -Z8
70	V.le P.Togliatti a sinistra del civ.1011 su marciapiede direz. Collatina mt. 1,5 marciapiede - Q22
71	via della Primavera alt. Civ. 79 fr. Banca credito cooperativo spart. Sterrato
72	v.le delle Gardenie alt. Civ.28 spart. Sterrato
73	v.le delle Gardenie alt. Civ. 158 aiuola spart. Capolinea autobus Atac
74	via Bonafede fc 126 marciapiede fianco parco
75	v.le Alessandrino fr. Civ. 695 marciapiede
76	via Giuseppe Lusina fr. Civ. 28
77	Via Collatina fr. Civ. 13
78	Via delle Betulle fr. Civ. 138
79	Via degli Olmi fr. Civ. 69 lato strada chiusa
80	Via delle Orchidee fr. Civ. 3 spartitraffico
81	via delle Nespole fr. Civv. 186 - 190 lato parco

**FUNZIONARIO GEOMETRA**  
*Bruma Notta*

**NUOVO MUNICIPIO 6**

Zona ex Municipio 8

1	via della Riserva Nuova da dopo fermata ATAC verso il civ. 53 filo pali luce -Z10
2	via Rugantino a mt.30 da Viale dei Romanisti su sterrato-Q24
3	viale Palmiro Togliatti filo marcp. fr. civv. 725/733 -Q24
4	via di S. Rita da Cascia a mt 20 da Largo Gennaro Boltri su marcp. filo giardini-Z13
5	via Tor Bella Monaca a mt. 10 da via P.F. Quaglia su spartitraffico sterrato -Z13
6	Via A. Aspertini da sotto cavalcavia su sterrato filo marciapiedi lato sottopassaggio- Z13
7	via di Torrenova fr. civv. 305 su marciapiede filo sterrato-Z16
8	Via Ercole Marelli fr. Civ.4 su marciapiede filo sterrato-Z17
9	Via Casilina da fr. Civ. 1761/b verso il fr. Civ. 1769 su sterrato filo marciapiede -Z14
10	via Casilina mt. 10 fr. civ. 2169 lato dir. G.R.A. su sterrato
11	via Duilio Cambellotti ang. via Torraccio di Torrenova-Z13
12	via Nusco su aiuola a verde dal fr.civ. 161 verso il civ. 191 -Z13
13	via dell'Acqua Vergine a mt. 20 da via Prenestina lato sx dir. Collatina-Z9
14	via Andria su spartitraffico tra i civv. 22 - 28
15	via Prenestina Polense fr. civv. 346 - 348 su sterrato
16	via Rocca Cencia fra stabilimento AMA e Upim Conad (su area sterrata)
17	Via della Sorbona marciap.fr. svincolo via Tor Vergata dopo segnaletica (Frascati -Casilina-Romanina ecc.) Z16
18	via Collatina alt. via delle Cerquette su sterrato laterale adiacente campo sportivo.
19	Via Prenestina Polense su marciapiede fr. Via Fermigliano direz. cabina Cotral -Z11
20	via Tor Bella Monaca su marciapiede filo sterrato a m. 30 da via Paolo Ferdinando Quaglia dir. Via Torrenova
21	Via di Torre Spaccata fr. Via Pietro Tomei su sterrato-Q24
22	Via Michele De Marco ang. via V. M. Butera - Z15
23	Via Giovanni Camillo Peresio civ. 13-Q24
24	Via Tor Tre Teste fr. civ. 45 su sterrato-Z12
25	Viale Pietro Gismondi su marciapiede lato opposto pista ciclabile mt. 20 dopo rotatoria -Z17
26	Via delle Due Torri fr. P.le Van Gogh-Z17
27	via Walter Tobagi a mt. 100 da via dei Ruderer di casa Calda-Z12
28	via di Torremaura a mt. 20 da via Torre Spaccata lato dx -Z15
29	via P. Sommariva fr. civ. 60 - Q24
30	via E. Pellini fr. civ. 31 -Q24
31	via G. Micheli fr. via Rugantino marciapiede -Q24
32	via G. Berneri fr. civ. 11-Q24
33	via W. Tobagi fr. civ. 98 -Z12
34	via di Tor Vergata fr. civv. 91 -93 mt.50 dopo distr. ERG su ampio sterrato
35	via della Sorbona mt. 50 fr. Via di Carcaricola
36	via Tor Bella Monaca fr. civ. 447 su marcp -Z13
37	via della Sorbona mt. 100 prima via di Carcaricola dir. centro
38	via G. Migliara fr. via G. Ugonia-Z13
39	via di Tor Bella Monaca fr. Parasacchi su spat. Filo giardini
40	via Carcaricola civ . 78 alt. Via della Sorbona -Z16
41	via Contessa Entellina civv. 33 - 43 su spart.
42	via Borghesiana tra via Scoglitti e via Marineo
43	via Don Primo Mazzolari su marciapiede filo sterrato fr. Supermercato Unico

*F. M. M.*  
 F. M. M.  
 F. M. M.

44	via Tor Bella Monaca svincolo (ang.) via A. Aspertini area sterrata
45	via D. Cambellotti ang. via Natale Balbiani su marciapiede. - Z13
46	via Della Borghesiana fra i civv. 406/376 su spart.
47	via Altavilla Milicia ang. via Mezzoiuso su area sterrata
48	via Di Rocca Cencia fr. Civv. 288 - 290 di via Mandas su ampio sterrato .
49	via Mezzoiuso fr. civv. 76 - 80 su area sterrata
50	via Della Borghesiana fr. civ. 348/307 su sterr. Z14
51	via Della Borghesiana a mt. 25 da intersezione via Capanna Murata fra pali ACEA 32 e 34 su sterrato.
52	via Fosso di Santa Maura fr. Stabilimento TNT su marciap. Filo pali luce - Z15
53	Via della Sorbona 30 mt prima svincolo Romanina Aut. A1 su marciapiede - Z16
54	via Laerte mt. 20 prima del civ.100 su marciap Z13
55	via Tor Bella Monaca 30 mt. dopo svincolo Casilina su marciapiede Z13
56	via Don Primo Mazzolari fr. Via Raoul Follerau su marciapiede filo sterrato Z10
57	via Albert Schweitzer alt. via Don Primo Mazzolari su area sterrata
58	via della Riserva Nuova a mt 20 da via Prenestina verso il civ. 53 filo pali luce -Z10
59	via Rugantino a mt.60 da Viale dei Romanisti su sterrato-Q24
60	viale Palmiro Togliatti alt. Via dei Romanisti su sterrato verso i campi sportivi -Q24
61	via Tor Bella Monaca marc. filo sterr. a m. 30 da via P. Ferdinando Quaglia dir. Via Torrenova -Z13
62	via Tor Bella Monaca marc. filo sterr. a m. 100 da via P. Ferdinando Quaglia dir. Via Torrenova -Z13
63	Via A. Aspertini fr. Civ. 80 su sterrato- Z13
64	Via A. Aspertini a mt. 10 da Via dell'Archeologia su sterrato filo marciapiede- Z13
65	Via P Anderloni ang. Via dell'Archeologia su sterrato filo parco- Z13
66	via della Sorbona mt. 50 fr. Via di Carcaricola Z16
67	P.le Van Gogh fr. Via delle Due Torri -Z17
68	via Walter Tobagi a mt. 50 da via dei Ruderer di casa Calda-Z12
69	via di Torremaura a mt. 50 da via del fosso di Torremaura Z15
70	via Della Borghesiana a mt. 25 dopo via Cinisi su sterrato. Z14
71	via Don Primo Mazzolari a mt 50 fr. Via Raoul Follerau su marciapiede filo sterrato Z10
72	via Don Primo Mazzolari alt. via Albert Schweitzer su area sterrata Z10
73	Via Raoul Follerau a mt. 10 dopo Via A Luthuli su marc. Filo sterrato verso Via C. Usai Z10
74	via Andria da via Casamassima verso il civ. 38 su spartitraffico -Z13
75	via A. Aspertini fr. Civ.98 verso civ. 90 su marciapiede lato parco filo pali luce -Z13
76	Via dell'Archeologia fr. Civ.106 su marciapiede filo cordolo sterrato -Z13
77	via P.F. Quaglia fr. civv. 70/58 su marc-p-Z13
78	Via dei Ruderer di Casa Calda ang. Via Walter Tobagi lato dx -Z12
79	via delle Alzavole fr. civ. 25 su spartitraffico -Z12
80	viale dei Romanisti fr.civv. 23/25 su spartitraffico-Q24

**FUNZIONARIO GEOMETRA**  
*Brutto/Netto*



**NUOVO MUNICIPIO 7**

Zona ex Municipio 9

1	via Arco del Travertino incrocio con via Carroceto dir. via Tuscolana spartitraffico civv. 37/27 -Q8
2	via Sermoneta dir. via Albano fra i civv. 60/48-Q8
3	via dell'Arco di Travertino fr. Via Colli Albani su area sterrata dello spartitraffico centrale prossimità cordolo in cemento a scendere verso Appia Nuova
4	p.zza Ragusa fr. Civ. 42 a destra e sinistra su p.zza centrale filo aiuola
5	via Mirandola sul marciapiede a destra del civ. 15 a salire
6	via C. Baronio fr. civ. 94 spartitraffico-Q9
7	via Beata Maria De Mattias ang. via Aquitania-Q9
8	viale Metronio alt. via Vetulonia marcp-Q9
9	via Solunto civ. 6 -Q9
10	via C. Baronio fr. civ. 102 su spartitraffico-Q9.
11	via Appia Nuova dopo il civ. 803 su sterrato lato dx dir. centro-Q8
12	via della Stazione Tuscolana da fr. Civ. 23 a salire con interruzione ai passi carrabili
13	V.le Metronio spartitraffico fr Via Aquitania e Via Mauritania -Q9
14	Largo Falvaterra lato civ. 12 su marciapiede verso via Rocca di Papa
15	piazzale Metronio su marciapiede vicino edicola-Q9
16	via Nocera Umbra fra i civv. 190 - 210 su spart. -Q8
17	Via Sermoneta fr. 14-24 ridosso ciglio aiuola - Q8
18	via Narni da alt. Via Todi lato civ. dispari verso via Nocera Umbra
19	Via Matera fr. civ.39-Q8
20	via Ardea fr. Via Lavinio a salire verso via Fregene
21	Via Cilicia dal civ. 6 in poi dir. Colombo filo marcp- Q9
22	Via Todi fr. civ. 24 su marciapiede - Q8
23	Via Nocera Umbra civ. 92 su spartitr. centrale -Q8
24	Via R. De Cesare fr. civ. 52 su marciapiede-Q9
25	via delle Mura Latine a mt. 50 dopo civ. 42 lato sx su sterr Q8
26	Via Gubbio fr. civ. 1 -Q8
27	Via dell'Arco di Travertino fr. civ. 110 su marciapiede sterrato -Q8
28	via Latina fr. civ. 406 su marcp-Q9
29	via Teodoro Mommsen fr. Civ. 41 verso Via Ingram
30	L.go Falvaterra a mt.10 fr.civ.12 su spartitraffico -Q8
31	via Cesare Baronio su spartitraffico centrale da fr. Civ. 73 a salire verso via Appia Nuova
32	via Nocera Umbra fr civv. 93/101 spart. Centrale
33	via della Stazione Tuscolana fr civv.80/82 marciapiede-Q8
34	via Matera fr.civ.9 -Q8
35	via Appia Nuova fr civv.453/467 marciapiedi alt. Villa Lazzaroni -Q8
36	via Torre del Fiscale fr. Civ. 47
37	via Carroceto fr. Civ. 83 fra pali luce
38	via Carroceto da civ. 60 dopo passo carrabile a salire
39	p.le Castelli Romani su area sterrata filo cordolo aiuola fr. Via Colli Albani
40	via Albano tra i civv. 20 e 24 a salire verso via Appia Nuova con att.ne al passo carrabile al civ. 24
41	via Norcia fr. Civ. 22
42	p.zza Giovanni Cagliari fr. Via Filippo Rinaldi su area sterrata filo cordolo delimitazione aiuola

FUNZIONARIO COMPETENTE  
 Bruno Neri

43	via Umbertide fr. Civ. 21
44	via Umbertide fr. Civ. 8
45	p.zza Ragusa fr. Civ. 7
46	via della Stazione Tuscolana da ang. Via Cittaducale marciapiede lato civ. dispari a salire
47	Via Tommaso Fortificocca fr civ. 74 a salire
48	Via Satrico Fr civ 13
49	Via Lusitania a sinistra del civico 16
Zona ex Municipio 10	
50	Via Campo Romano da fr.civ.30 su marciapiede interno a parcheggio -Z19
51	via Tito Labieno fr. Civ. 98 verso fr. Civ. 124 su spart. In più tronchi
52	via L.Schiavonetti da civ.14 verso Via G.Lodi filo bordo int.marciap. -Z16
53	via L. Schiavonetti da dopo civ. 50/a dir. Via B. Alimena su marciapiede asfaltato filo bordo interno (prima dello sterrato)
54	via Appia Nuova a mt.15 prima di Via Capannelle -Z18
55	via Scribonio Curione fr. civv. 45/53 su spartr. -Q8
56	Via Luigi Schiavonetti fr. Civ. 270 dir. Via Alimena su marciapiede.
57	via Tito Labieno fr. civv. 200/196 spartitraffico -Q25
58	Via Selinunte fr. Civ. 28 su marciapiede.
59	V. Walter Procaccini (nuova strada) da lamp. Acea 38 verso lampada Acea 36 su marciap. Lato ITIS Hertz Q24
60	viale Tito Labieno fr. civ. 35 spartraffico-Q25
61	via Libero Leonardi a mt. 30 dal civ. 108 spartr.-Z15
62	via Giuseppe Capograssi da fr. Civ. 12 verso fr. Civ. 10 su marciapiede asfaltato, bordo interno prima dello sterrato
63	via Ulderico Mazzolani 50 mt. prima via Cisberto Vecchi su marciapiede (alt. fr. Via Ignazio Scimonelli) direz. Via A. Ciamarra
64	via Maso Finiguerra da fr. Civ. 27/a verso fr. Civ. 29 su marciapiede asfaltato, bordo interno prima dello sterrato
65	viale B. Pelizzi fr. civ. 21 su sterrato-Q24
66	viale Cartagine alt. civ. 91 spartr. -Q8
67	via Maso Finiguerra da m. 10 da fr. Civ. 125 su marciapiede asfaltato verso via Mario Angeloni, bordo interno prima dello sterrato
68	via Mario Angeloni da m. 5 dopo fr. Civ. 19 verso via Luigi Schiavonetti su marciapiede asfaltato , bordo interno prima dello sterrato
69	Via dei Lentuli fr. civ.86 su marc. sterrato - Q8
70	Via Papiria (Santi Romano) da fr.civ.134 verso P.Togliatti Q24
71	Via Stefano Oberto a mt.30 dopo fr. civ. 71 su marciapiede- Z15
72	Via Papiria da fr.civ.110 verso Aeroporto Centocelle Q24
73	Via Filomusi Guelfi mt.70 circa da V.G.Saredo alt. Area a verdeda lamp. Acea 15 verso Via B. Pelizzi Q24
74	Via Palmiro Togliatti su spartitraf.cent.fr. V.Carlo Fadda (nuova strada)-Q24
75	Via P. Bonfante lato civ. 7 su marciapiede - Q24
76	via Benigno di Tullio fr. Civ. 14 verso fr. Civ. 16 ultimo marciapiede interno al confine con area a verde m. 10 dopo lampada acea n.66 verso centro sportivo zona parcheggio, bordo interno
77	Via Appia Nuova fr. civ. 1037 sterrato corsia laterale-Q25
78	Via dei Pisoni da mt 5 dopo civ.35 verso civ. 21 -Q8
79	Via Amantea mt. 10 fr. via Polia lato dx -Q25

A handwritten signature in black ink is written over a faint, circular official stamp. The signature is cursive and appears to be 'G. Fadda'. The stamp is partially obscured by the signature and is mostly illegible.

80	Via Selinunte civ. 81/85 su marciapiede -Q8
81	Via A. Ciamarra lato civ. 269 su marciapiede mt. 10 dopo benzinaio ERG dir. B. Rizzieri lampada 109 verso la 107 filo bordo interno -Z15
82	Via Rolando Vignali fr.48 su spartitraffico verso fr.civ.14 -Q24
83	Via Stefano Oberto dopo.Via Pietro Marchisio fr. Parco G. Ambrosoli su marcp-Z15
84	via Sestio Menas su marciapiede da fr. Civ. 40 verso fr. Civ. 52
85	via Walter Procaccini alt. Staz. ENEL su marciapiede (dir. P.zza E. Viola) da lampada acea n. 43 verso lampada acea 45 in più tronchi
86	via Alessandro Viviani, lato campo sportivo su marciapiede da m. 20 incrocio con via del Quadraro verso fr. Civ. 10 in più tronchi
87	Via Walter Procaccini a mt. 50 da via Torre Spaccata lato dx dir. Anagnina -Z15
88	via Bruno Pelizzi fr.civ.69 verso fr.civ.67 dir. via Torre Spaccata bordo sterrato Q24
89	via Luigi Schiavonetti fr.civ. 50 su marciapiedi opposto filo bordo interno (Zona Parcheggio) Z16
90	via Anagnina fr. Ericsson su marc. sterr.-Z19
91	via Raimondo Scintu a m. 60 da via R. Vignali dir. Via Togliatti su spartiparcheggio vicino chiesa dopo lampada 20 verso lampada 21
92	via Vinc.Giudice mt.30 v.Anagnina ampio square centrale fr. Capolinea COTRAL sterrato filo cordolo interno Z15
93	Strada parallela V.Vincenzo Giudice (nuova) spartitr.centrale sterrato alt.fermata Metro dx capolinea Cotral Z15
94	Circonvallazione Tuscolana fr.civ. 70 marciapiede opposto a sinistra e destra Q25
95	via F.Gentile marciapiede interno parcheggio fr.civ. 50 verso fr.civ.40 filo bordo esterno marciapiede Z15
96	Via Torre di Mezzavia area parcheggio su marciapiede parallelo a via Tuscolana filo area a verde da lampada 85 a lampada 86
97	Via Petrocelli a mt. 40 dopo fr. Civ 144 su marciapiede filo bordo sterrato dir. Via Schiavonetti da lampada 18 a lampada 17
98	via Walter Procaccini da mt. 15 da piazza E. Viola verso lampada acea 41 dir. Via B. Rizzieri
99	Via Scribonio Curione da fr.civ.105 verso fr.civ.97 spartitraf.cent.-Q8
100	via Meattini dopo Via Guruzian lato dx dir. Via di Torre Spaccata su marciapiede lungo ciglio esterno area a verde
101	v.le Cartagine da fr. Civ. 97 verso fr. Civ. 95 su spartitraffico centrale
102	via Gino Rossi su area parcheggio alt. fr. civ. 20 su marciapiede filo bordo sterrato
103	via Santa Caterina Albanese da fr. Civ. 4 verso fr. Civ. 12 su sterrato filo marciapiede
104	via Lucrezia Romana fr. Civ. 33 su marciapiede filo bordo sterrato
105	via Lucrezia Romana fr. Civ. 13 su marciapiede filo bordo sterrato
106	via Bruno Pelizzi a m. 10 dopo incrocio via Torre Spaccata (dir. Via Rolando Vignali) da lampada acea n.14 verso lampada n.16 su marciapiede filo bordo sterrato
107	Via L. Schiavonetti mt. 25 dopo fr. Civ. 323 su marciapiede filo bordo interno dir. Centro commerciale Tor Vergata (dopo campo nomadi)
108	Via Massenzio Masia su marciapiede posto al limite sinistro parallelo a via R. Scintu filo bordo interno ( area parcheggio)
109	Largo Salvatore Zappala' a mt. 10 dopo civ. 2 verso via Libero Leonardi su marciapiede filo interno sterrato

**NUOVO MUNICIPIO 8**

Zona ex Municipio 11

1	via G. Benzoni fr. civ. 15 -Q10
2	via G. Benzoni fr. civ. 31 -Q10
3	Via G.Benzoni fronte civ. 43 su marciap. Con aiuola lato ferrovia.
4	V.le Marconi mt. 10 prima di Valco San Paolo su marciapiede lato scuola-Q10
5	V.le Marconi dopo via dei Caduti Senza Croce su marciapiede lato scuola dopo fioraio-Q10
6	c.ne Ostiense fr civ. 283 spartr.-Q10
7	c.ne Ostiense fr civ. 299 spartr.-Q10
8	via S. Galla alt. civ. 1 spartr. Su marciap. fronte mercato lato chiesa.-Q10
9	p.zza G. Da Verrazzano fr. civ. 45 lato opposto alla piazza -Q10
10	p.zza G. Da Verrazzano dopo via Bartolomeo Diaz -Q10
11	viale Carlo Tommaso Odescalchi da p.le Antonio Tosti al fc. 36 spart. centr.
12	via del Porto Fluviale fr. civ.69 - Q20
13	via dell'Accademia Peloritana lato parco dai civv. 29/31 verso via delle Accademie-Q10
14	viale Erminio Spalla fr. via Granai di Nerva spartr.-Q20
15	Viale Erminio Spalla ang. Via dell'Automobilismo fronte mercato su sterrato
16	via Attilio Ambrosini fr. civ 120-Q20
17	Via del Commercio tra fr. Civ 12 e Via G. Acerbi su ciglio marciapiede, prestando attenzione a colonnina parcheggio fascia blu e alberature - Q10
18	L.go Enea Bortolotti marciapiede centrale fr.v.le Marconi-Q10
19	L.go Enea Bortolotti marciapiede centrale ang. Via Efeso Q10
20	via Sartorio fr civ 64 spart-Q20
21	via Sartorio fr civ 92 spart-Q20
22	via Sartorio alt civ 40 spart-Q20
23	Via del Tintoretto fr. Civ. 39 b -Q20
24	via delle Sette Chiese fr civ 266 su spart-Q20
25	via C.T.Odeschalchi fr civ 73-Q20
26	via Sartorio fr civ 2 su spart-Q20
27	via Vedana mt 15 via L.Perna dir Colombo su marc-Q20
28	viale delle Accademie dal fc. 79 al fc. 53 a mt. 2,00 dal ciglio marciapiede
29	L.go Beato Placido Riccardi fr.civ.20 -Q10
30	Lungotevere San Paolo su marciapiede prima di V.le Marconi -Q10
31	Lungotevere San Paolo su marciapiede a mt. 50 fr. Via San Paolo -Q10
32	Via Silvio D'Amico ang. via C. Colombo su sterrato-Q10
33	Viale Giustiniano Imperatore prima del civ. 111-Q10
34	Viale Cristoforo Colombo dopo Via Vedana su marciapiede filo esterno sterrato dopo fermata ATAC dir.Via Fontanellato-Q10
35	Viale Cristoforo Colombo prima di Via Fontanellato su marciapiede filo esterno sterrato -Q10
36	Viale Cristoforo Colombo dopo Via dei Georgofili su marciapiede asfaltato -Q10
37	Viale Cristoforo Colombo a mt. 50 dopo Via dei Georgofili su marciapiede asfaltato -Q10
38	Via Tito da fr. civ. 25 verso Via Alessandro Severo marcp. Asfaltato -Q10
39	via G. Gozzi su spartitraffico sterrato dal civ. 173 verso via Antonio Pio (spalle parco) - Q10
40	via F. Gozzi tra i fronte civici 39 al 143
41	V.C.Colombo fr. Civ.170 lato parcheggio

42	V.C.Colombo a mt. 20 da via padre Semeria lato parcheggio
43	V.C.Colombo a mt. 100 dopo fr. Civ.170 lato parcheggio
44	via Giustiniano Imperatore ang. C.Colombo spartitraffico sterrato Q10
45	via Rosa Guarnieri Carducci fr. Civ.1 spartitraffico sterrato. Q10
46	via Oropa a m. 10 da via C. Colombo
47	Via A. Leonori fr. Civ. 36
48	Via della Accademia Aldina fr. Civ. 14
49	Largo Flavio Domiziano a mt. 15 da via Antonino Pio
50	Via Paolo Veronesi dal civ 40 dir via Mantegna
51	Via Raimondo Garibaldi fr. Civ. 8
52	Largo Maestri del Lavoro su sterrato via Sernesi dir. Via del Mare Ostiense;
53	Via Cristoforo Colombo tra Via Laurentina e via Vedana dir. centro ;
54	Via Ostiense fr. civ. 353;
55	Via Ostiense alt. Via Valco San Paolo verso via Efeso;
56	Via Laurentina su marciapiede piazzale Ardigò dir via C. Colombo .

**NUOVO MUNICIPIO 9**

Zona ex Municipio 12

1	via Grande Muraglia fr. Civ. 580 su sterrato
2	via Fiume Giallo metri 50 prima civ. 113 su sterrato
3	via Eroi di Rodi alt. civ. 126 su sterrato -Z28
4	via I. Calvino ang. Via Acqua Acetosa Ostiense su spart.
5	v.le delle Tre Fontane alt ingresso B/C Luneur -Q10
6	via Pechino 100 metri angolo Piazza Monte Tai lato Colombo su sterrato
7	via Fiume Bianco mt 30 dopo civ 27 fr cabine SIP su marcp -Z27
8	via De Vitis metri 150 da Via Chianesi su sterrato GRA
9	via Bruno De Finetti a mt. 50 da Via Marinelli su area sterrata (curva) - Z26
10	via Lurentina metri 100 da Via Tor Pagotta dir. Centro
11	Via dei Boccabelli a mt. 50 da via Laurentina -Q31
12	V. Celine fr. Via Laurentina su spartitraffico -Q31
13	Via Don Pasquino Borghi fr.civ.100 su spartitraffico non pavimentato -Z27
14	Via Canton fr. civ. 129 su spartitraffico centrale -Z27
15	Via Deserto di Gobi fr. civ. 65 su spartitraffico centrale-Z27
16	viale Carlo Levi ang. P.zza Montale su spartitraffico -Z24
17	Via Carlo Levi metri 100 da svincolo Colombo su area sterrata
18	via Caduti per la Resistenza fr.civ.786 - Z28
19	via Eroi di Cefalonia fr. Via Cozzi Z28
20	via Caduti nella Guerra di Liberazione da fr. Ang. V. Martiri di Marzabotto -Z28
21	via Achille Campanile m. 30 da via Govoni su sterrato
22	via Gadda ang. P.le E. Montale - Z24
23	L.go G. Sergi alt. via di Mezzocammino su marciapiede
24	viale Grande Muraglia 50mt. Ang. Don Pasquino Borghi su sterrato. Z27
25	viale Oceano Atlantico fr.civv. 198/190 Q32
26	via Caduti per la Resistenza alt.Vitaliano Rotellini su spart.cent.- -Z28
27	v.le del Ciclismo ang via della Tecnica su marcp- Q32
28	Viale Oceano Pacifico alt. Velodromo -Q32
29	Via C.Colombo ang. V.le dell'Umanesimo su marciapiedi lato fungo dir. Ostia
30	Viale dell'Umanesimo ang. via dell'Antartide -Z24
31	Via dei Primati Sportivi ang. via Tiberiade-Q32
32	viale Egeo fr.civ. 16 su sterrato Q32
33	viale Oceano Pacifico sx tra i civv.56/80 - Q32
34	Via Caccioppoli m.200 da ang. V. Castel di Leva su sterrato
35	Via Spiro Valles ang. V. Vigna Murata
36	Via Vigna Murata prima civ. 200 ridosso parete
37	Via Bartolomeo Cavaceppi interno parcheggio lato DX dir. Colombo ridosso rete
38	Via Moravia fr. Via Calvino su sterrato
39	via T. Marinetti m20 da via Celine su spart.
40	via Matteo Bartoli fr.153 ang. V. dei Motoristi
41	Via Guglielmi dopo sottopasso GRA dir. Ostia ridosso parete
42	V. Oceano Indiano fr.64 interno park lato sterrato
43	Via Antonio Signorini alt. Civ.10 su spart.
44	Via C. Colombo m15 dopo Via G. Bonelli su sterrato
45	via Felice Casciani ang. V. Carmelo Maestrini sterrato lato parcheggio
46	via Armando Brasini lato parcheggio m50 circa da sottopasso Colombo di via Ercole Drei

47	via Gaetano Butera fr.civ.25 su spartitraffico
48	via Vico Consorti angolo via Toth ridosso rete (max 32 lamiere)

FUNZIONARIO GEOMETRA  
Bruno Neri


**NUOVO MUNICIPIO 10**

Zona ex Municipio 13

1	Via E. Ortolani a mt. 20 ang. via di Saponara-Z33
2	Via Oletta alt. Civ. 22/A -Q34
3	Viale Vega ang. Via delle Rande su spartitraffico
4	Via Mar dei Coralli ang. Via Mar Arabico lato stadio -Q34
5	Via Mar Rosso 30 mt dopo Civ. 165 filo marciapiede direzione stadio - Q34
6	Via Costanzo Casana da civ. 283 a civ. 212 su spartitraffico-Q33
7	Via delle Azzorre fr. civ. 325 su spartitraffico dir. Civ. 393 -Q33
8	via Baffigo fc. 92 verso via Ruta
9	Via delle Sirene ang. Via della Paranzella su spartitraffico-Q33
10	Via Mar dei Coralli fronte Via Mar dei Caraibi su marciapiede a mt. 1,50 dal filo marciapiede-Q34
11	Via delle Azzorre ang. Piazza E. Bettica alt. Parco Gioacchino Angelo -Q33
12	Via Isole Salomone a mt. 20 ang. Via Isole Capoverde su marciapiede lato dx dir. Via Isole Capoverde
13	Via Costanzo Casana alt. civ. 88/94 su spartitraffico-Q33
14	Via dei Velieri 20 mt. dopo Via delle Gondole su spartitraffico -Q33
15	Via Charles Lenormant fr.opposto civ. 236 dir. Via z. Nuttal
16	Viale Fra' Andrea Di Giovanni su spartitraffico a mt. 200 da Via dei Romagnoli -Z32
17	via delle Caroline m. 20 da via Marengo di Moriondo su marciapiede lato v. Azzorre ridosso area verde
18	via Amedeo Bocchi su sterrato lato ferrovia Roma-Lido
19	Via di Saponara ang. via Macchia di Saponara lato direzione mare su sterrato -Z34
20	via Molteni fr. Via Vianello su sterrato
21	Via Mar Rosso 30 mt. dopo Mar dei Caraibi filo marciapiede lato stadio - Q34
22	Via Macchia di Saponara fr.civ.64 marciapiede filo sterrato Z33
23	Viale delle Baleniere fronte Via delle Azzorre- Z35
24	Via della Martinica su marciapiede interno parcheggio lato chiesa ang. V. Idroscalo
25	Via delle Azzorre fr. civ. 349 su spartitraffico dir. Civ. 393 -Q33
26	Via dell'Idroscalo m30 dopo V.Ebridi su marciapiede
27	Via G. Passeroni a mt. 30 da via Mar dei Coralli lato dx dir.Via Mar dei Coralli-Q34
28	Via Vincenzo Vannutelli al centro dello spartitraffico -Z32
29	Via dei Romagnoli strada laterale per viadotto Zelia Nuttal su area sterrata a dx tra gard rail e recinzione
30	Via Diego Simonetti da civ.64 al civ. 5-Q34
31	L.go Cesidio da Fossa fr. via S. De Ursis su spart. centrale-Z32
32	Va Dei Promontori fr. civ. 125 su spart. Q34
33	Via dei Promontori fr. civ. 324 su spart. Q34
34	Via dei Promontori dal civ. 146 verso via Capo Palinuro - Q34
35	Piazzale Mediterraneo ang. Via della Fusoliera su sterrato
36	Via Geraldini ang. Piazzale Cristoforo Colombo su spartiparcheggio
37	Via dei Pescatori a mt.30 da Lungomare Duilio su sterrato -Z34
38	viale della Stazione di Castel Fusano m 20 dopo V. Luigi Pennazzi su sterr.
39	Viale della Vittoria ang. Via Desiderato Pietri su marciapiede -Q34
40	Via Pietro Rosa ang.via Pineta di Ostia su marciapiede lato ufficio Giardini -Q34
41	via Alberto Franchetti m 25 da V. Wolf Ferrari filo rete metallica
42	Via Ferdinando Goja m10 da V. Oscar Ghiglia su sterrato



43	Via Charles Lenormant m30 dopo entrando da V.Romagnoli Lato Ostia Antica aSx
44	via dei Promontori fr. ci.v 174 su spart
45	via C. Colombo m 20 prima V. Mario Sansone, a m5 interno area sterrata
46	Via di Saponara ang. Roberto Crippa su spartitraffico centrale
47	Via Isole di capo verde a mt. 20 prima di via Carlo Bosio lato dx dir. Baleniere
48	Via Amedeo Bocchi ang. Via Macchia Saponara su sterrato lato ferrovia Roma Lido
49	Via Dei Promontori fr. civ. 174
50	Via Dragoncello ang. V. Ruspoli su spart. (max 32 lam.)
51	Viale Fra' Andrea Di Giovanni su spartitraffico
52	Viale Fra' Andrea Di Giovanni su spartitraffico a mt. 20 dopo via Ottavio Ubaldini
53	Via Mar Rosso fr. Civ. 229 filo marciapiede lato stadio - Q34
54	via Adolfo Gregoretti fr. civ.82 su sterrato lato ferrovia
55	via Ulderico Sacchetto alt. Via Borsari su sterrato lato ferrovia
56	via Punta del Saraceno ang. Via Piola Caselli su sterrato TRA ZONE CON MATTONCINI
57	via Pio Paschini m20 civ.59 su spartitraffico

  
 COMUNE DI  
 BRANICA

**NUOVO MUNICIPIO 11**

Zona ex Municipio 15

1	via della Magliana marciapiede sinistro metri 20 da civ. 278
2	via Magliana mt.50 prima del civ. 38 -Q11
3	Lungotevere dei Papareschi a mt. 30 dal civ. 10 dir. Via Fermi.
4	Lungotevere dei Papareschi parcheggio verso Via Enrico Fermi.
5	via Portuense fr.via Ercole Bombelli ridosso muro.-Q11
6	via Prospero Colonna marciapiede centrale fr civ 60/64-Q11
7	via Vittorio Lavezzari area parcheggio su sterrato
8	via della Magliana Nuova fc. 270 filo marciapiede-Q11
9	via Piscina Gagliarda fr. Via Belforte Monferrato su sterrato lato recinzione
10	via della Magliana fr.civ. 1366- Z41
11	via del Trullo civ. 12
12	via Portuense fr civv. 521/529-Q11
13	via Poggio verde fr. fermata atac, fr. Ingresso Corviale
14	via Portuense a mt.100 fr.civ.974 su marciap.-S7
15	via della Magliana Nuova a mt. 50 da ViaG.Mondolfo-S7
16	via Affogalasino dal civ. 136
17	via Riccardo Lombardi a mt. 100 da via Magliana Nuova-Q11
18	Via Alberese mt. 100 prima fr. vicolo Papa Leone
19	via di Generosa fr.civ.107 su sterrato -Q11
20	via E. Morselli fr. via Testoni-Z40
21	via della Magliana fr.civ.120 su sterrato -S8
22	lungotevere degli Inventori fr.civ.30 su sterrato- (non su pista ciclabile)Q11
23	via dell'imbrecciato fr.civ.109 sterrato -Q11
24	via Gaetano Arturo Crocco fr. Via Arturo Mercati.
25	vicolo di Papa Leone alt. Fr.civ. 57 area sterrata
26	v.le Martini a mt.100 via Portuense-S8
27	via A. Martini discesa verso Via Portuense mt. 20 da Via Mazzacurati.
28	via Poggio Verde fr. Civ. 13-S8
29	via della Magliana civ.165 a destra e sinistra -Q11
30	Viale Gaetano Arturo Crocco fr. Via Luigi Olivi su sterrato.
31	via Belluzzo m. 50 dal fr. Civ. 57
32	Via della Magliana tra i civv. 214 e 224 -Q11
33	Via Riccardo Lombardi fr. Via Campiglia Marittima su marciapiede
34	Via della Magliana fr. civ. 86 su sterrato-Q11
35	Viale Isacco Newton direz. EUR marciapiede svincolo inversione marcia via S.Pantaleo Campano - Q11
36	Lungotevere Pietro Papa a mt.15 da Ponte Marconi ridosso della recinzione su area sterrata-Q11
37	Lungt.re Pietro Papa fr. civ. 101-Q11
38	Via L. Maroi a mt. 200 prima incrocio Via Portuense su spartitraffico - Q11
39	Via Rinuccini lato civ. 29 area parcheggio su sterrato
40	Viale G. Sirtori civv. 57-69 su spartitraffico
41	via Portuense fr.civ.851-S7
42	via della Magliana tra i civv.400 e 431 su sterrato
43	via Portuense fr. civ.510 filo marciapiede Q11
44	P.le della Radio fr.civ.46 su marciap. dell'aiuola spezzato sui due lati - Q11

45	via Portuense civ.730- Q11
46	via della Magliana prima del civ.1316 dir. Fiumicino
47	Via di Valle Lupara alt.civ.10 ang. Via della Magliana
48	Via Isacco Newton rampa di Via Albarese su sterrato.
49	Via Monte Cucco su marciapiede lato opposto chiesa
50	Viale Parco Dei Medici fr. Civ. 9 su parcheggio
51	Via Franco D'Amico spartitraffico altezza ASL RM D
52	Via Franco D'Amico spartitraffico altezza fermata P 11 fiera di Roma
53	Via Gaetano Rosselli Lorenzini parcheggio fiera di Roma
54	Via Francesco Cipolletti spartitraffico a mt. 200 rampa di accesso E 80
55	Via dei Carafa fr. Civ 22 alle spalle dei cassonetti
56	Via Pietro Frattini fr. Via Lenin
57	Via Pietro Frattini fr. Civ. 251
58	Via Salvatore Rebecchini a mt. 30 fr ingresso THE SPACE su spartiparcheggio
59	Via Maroi fr. Via M. Boldrini
60	largo Lenin fr. INPS su spartiparcheggio
61	Via della Vigne lato destro e sinistro civ. 190
62	Via Vicopisano a mt. 15 da via città di Prato su marciapiede

FUNZIONARIO GEOMETRA  
*Brutti*

**NUOVO MUNICIPIO 12**

Zona ex Municipio 16

1	c.ne Gianicolense alt. civ. 79- - Q12
2	c.ne Gianicolense da fr civ. 17 a 35 -Q12
3	c.ne Gianicolense fr. civ. 350 su spartitraffico-Q12
4	c.ne Gianicolense fr.civ.285 -Q12
5	l.go Alfredo Oriani fr. civ. 12 su marciap.a ridosso ciglio giardino centr.--Q12
6	Largo Martin Luther King su spartiparcheggio a verde -S8
7	lungotevere degli Artigiani ang. Via Bellani lato Tevere
8	P.le Morelli fr. civ. 13 su marcp.filo area spartitraffico centrale - Q12
9	P.zza C. Forlanini su marciap. later. giardini alt. Pza di Valtellina. Esattamente su via Ramazzini su marciapiede muro mattoni. Evitare alberi.
10	via Aldobrandeschi mt.100 via Caldolingi-Q12
11	via B. Ramazzini fr. civ. 23-Q12
12	via B. Ramazzini a mt. 20 da largo Volontari del Sangue lato sinistro su marciapiede
13	via B. Ramazzini a mt. 60 da largo Volontari del Sangue lato sinistro su marciapiede
14	via B. Ramazzini a mt. 30 da l civ 31 lato sinistro su marciapiede
15	via B. Ramazzini fr. Cv. 45 su marciapiede
16	via Bravetta fr.480 su marciapiede Verso Buon Pastore -Q12
17	via Bravetta fr.civ.538/C-S8
18	via degli Aldobrandeschi alt.civ.75 su spartitraffico e fr. Civ. 66 su marciap.-S8
19	via dei Cadolingi su spartitraffico -S8
20	via dei Capasso fr.civ.68 su marciapiede
21	via Dei Colli Portuensi fr. distrib. Q8 fr. Via Valagussa - Q12
22	via dei Matteini alt via della Pisana fr. Centro sportivo -S8
23	via della Consolata a mt. 300 da via degli Estensi verso via della Pisana
24	via della Pisana dopo via Luigi Moretti lato dx dir GRA
25	via della Pisana fr.civ.295 su marc. Dividere in due tronconi, il primo fra fermata atac e fioraio, il secondo all'inizio di via degli Altamoro lato dx - Q12
26	via della Vignaccia a m. 50 da via di Brava, dir via Aldobrandeschi
27	Via di Villa Troili 15 mt. Dopo Via della Vignaccia lato sx su marciapiede asfaltato
28	Via di Villa Troili a mt. 50 dopo civ 60 lato destro
29	via Eustachio Sebastiani, ang. via Giuseppe Vitetti. Su marciapiede Sx
30	via Fonteiana fra il civ. 115 e via Donna Olimpia - Q12
31	via Foschini fr. civ. 47/37 su spartr. E via R.Aronco fr.civ. 18-rispettare alberature presenti. S8
32	via G.Eudes a mt.20da via della Pisana -S8
33	via I. Newton fr. civ. 66-Q12
34	via Isacco Newton dir. Colli Portuensi su marciapiede svincolo Via S. Pantaleo Campano -
35	via Isacco Newton fr. via Palmieri su marciapiedi-Q12
36	via Luigi Moretti a mt. 30 da via della Pisana lato sx.
37	via Pio Spezi a mt.300 deposito demoliz.Calò fr.ingresso Mater.edili-Z45
38	via Raimondo d'Aronco fr. Via A.Libera lato parco -S8
39	via Silvestri fr.civ. 20 (strada chiusa) mt. 200 da via Forte Bravetta su marcp.-S8
40	via Silvestri su marciap.laterale alt. via Forte di Bravetta-S8
41	via V. Agnelli fr. civ. 10 - Q12
42	via Virginia Agnelli fr. via R. Battistini su marcp. asfaltato lato mercato - Q12
43	viale Colli Portuensi fr. civ. 545 dopo fioraio Q12

44	viale dei Quattro Venti fr. civ. 176-Q12
45	viale Quattro Venti da fr civ. 142 a 152 Q12
46	viale Quattro Venti fr. civ. 196 Q12
47	P.le Morelli fr. civ. 27 su area sterrata spartitraffico centrale - Q12
48	via V. Agnelli dopo civ. 15 su marciapiede - Q12
49	Via Ramazzini fr. Via Portinari su marciapiede muro mattoni.
50	Via Ramazzini fr. Via Rivaldi su marciapiede muro mattoni.

FUNZIONARIO GEOMETRA  
Bruno Nola

**NUOVO MUNICIPIO 13**

Zona ex Municipio 18

1	Piazza Pio XI fr. civ. 77 su isola spartitr. marciapiede-Q13
2	via Adriano I fr. Civ. 252
3	via Alessandro Bausani a mt. 15 da Via Casal Selce lato sx
4	Via Aurelia fr. civ. 202-Q13
5	via Boccea fr. civ. 323 su area spartitraffico filo marcp. Q27
6	via Boccea fr. Civ. 400 filo cordolo su spart.
7	via Boccea fr.414 filo cordolo su spartitraffico
8	via Boccea fr.civ.680/682-Z48
9	via Boccea mt.15 fr. civ. 325 filo cordolo su area spartitraffico -Z 48
10	Via Boccea fr 416
11	via Casal del Marmo alt. civ. 718-Z48
12	Via Casal del Marmo alt. civ. 760 -Z48
13	Via Casal del Marmo dir. Via Monte del Marmo tra le due rotonde esterne al G.R.A. lato destro
14	Via Casal del Marmo dir. Via Monte del Marmo tra le due rotonde esterne al G.R.A. lato sinistro
15	Via Casale in Selce fr.svinc v.Aurelia lato dx dir fuori Roma-Z45
16	via dei Casali Santovetti dopo rampa ingresso Silos (Panorama)
17	via del Quartaccio a mt.30 via Monte della Capanna -Q27
18	via Della Maglianella mt.10 fr. civ.185 dir.Aurelia -Z48
19	via di Valle Aurelia dal fr. Civ. 116 a Via dei Laterizi
20	Via F. G. Commendone a mt. 20 da via P.E. Sfondrati su spartitraffico-S10
21	via F. G. Commendone prima incrocio con via Sfondrati lato sx scendendo
22	Via F. G. Commendone a mt. 20 prima di v. Torrevecchia lato dx su ster.-Q27
23	Via F. Scaduto a m. 40 da fr. Civ. 25
24	via Fratel Giuseppe Lazzaro a mt. 40 da via Odoardo Giove lato dx dir. Via G. Piolti de Bianchi ( su sterrato parcheggio )
25	via Fratel Giuseppe Lazzaro fr. retro parcheggio Iperfamily
26	via G.Sodini fr.civ.8 -Z45 (Castel di Guido)
27	Via Gattinara fr. via Cunico -S9
28	Via Gioacchino Ventura a mt. 30 da Via Pineta Sacchetti lato dx-Q13
29	Via Gregorio VII fr. civv. 450-Q13
30	Via Gregorio VII fr. civv. 460/462-Q13
31	Via Gregorio VII fr. Cvi. 380 Q8.-S9
32	Via Gregorio VII prima del civico 549
33	Via Gregorio XI a mt.50 prima di via M.Pironti -Q13
34	Via Gregorio XI fr. civ. 159 su marciapiede-Q27
35	via Gregorio XI fr. Civ. 181 su spart.
36	via Gregorio XI fr. Civ. 301 su spart.
37	via Gregorio XI fr. Supermercato GS su spartitraffico
38	via Gregorio XI mt.20 dopo civ.281
39	Via Luca Passi a mt.30 da via Comforti lato sinistro da via Gregorio XI-S9
40	via Nostra Signora di Lourdes fr. civ. 25-Q13
41	Via Nuova delle Fornaci mt. 20 prima civ. 67 su marciapiede-Q13
42	via Odoardo Giove dopo via Decio Azzolino lato sx su area sterrata
43	via Paolo Emilio Sfondrati dopo civ. 65 lato sx.su marciapiede

44	Via Pietro Ubaldo Angeletti fr. Civ. 31 (prima e dopo ) spart.
45	Via Pietro Ubaldo Angeletti fr. Civ. 43 su marciapiede.
46	Via Raffaele Conforti fr. Civ. 77 spart.
47	Via Raffaele Conforti dopo via luca passi su spartiparcheggio.
48	Via Raffaele Conforti fr. Civ. 20 spart.
49	Via Val Cannuta dopo civ. 250 spartiparcheggio-S9
50	via Val Cannuta fr.civ. 180. Q27
51	Viale di Valle Aurelia mt. 15 da via Stampini su spart.-Q13
52	Via di val cannuta a mt. 20 da via Gregorio XI ( dalla rotonda)
53	Via Roberto Ago fr. Via di Val Cannuta
54	Vi Gregorio XI a mt. 150 da via Aurelia lato destro fr. Pista ciclabile

**NUOVO MUNICIPIO 14**

Zona ex Municipio 19

1	Largo C. Sacconi spartiparcheggio centrale -Q27
2	Via Andersen fr. civ. 51 lato parcheggio su sterrato -S10
3	Via Massimi fr.civ.131 Q14-
4	Via della Stazione Ottavia fr.civ.45 -Z50
5	Via Esperia Sperani a mt.15 Via I. Oddone Bitelli su marciapiedi Z 50
6	Via Vivi Gioi a mt. 20 da Via Luisa Spagnoli lato parch. -Z50
7	Via P.P. Pasolini fr. civ. 51 dopo targa toponomastica su spartiparcheggio -S11
8	Via Cadlolo fr.civ. 136 - Q14
9	via Rosa Gattorno fr.civ. 65
10	via Cesira Fiori tra Via Esperia Sperani e Via Simonetta Landucci Tosi (lato dx dir. rotatoria)
11	via Trionfale civ. 8741su spartitraffico -S 10
12	via Cadlolo dal civ.92 verso scalinata -Q14
13	via Sand m. 10 da Via Andersen
14	Via Torresina 20 m. prima fr. Via Andrea Barbato
15	via Sappada fr.civ.19 su spartitraffico - S11
16	Via Pineta Sacchetti fr. Via Acquaderni
17	via Cadlolo fr. civ 32 sul marciapiede filo alberi Q14
18	Via Cusino fronte civ. 103 su marciapiede Z48
19	via Barellai dopo ingresso S.Filippo Neri dopo Atac - S11
20	via Giovanni X spartiparcheggio retro mercato Q27
21	Via S. Basilide a mt. 30 da Via Riserva Grande
22	via del podere fiume fc 34
23	via Paolo Rosi mt. 40 dopo civ. 21
24	via P. Gasparri fr. civ. 15 filo marcp. Q27
25	via della Balduina fr. civ. 271 dopo cabina ENEL su marcp. Q14
26	via della Balduina dal civ. 323 al 315 su marcp. Q14
27	via Gaverina fr.civ. 99 spartitraffico -Z48
28	via Esperia Sperani a mt. 15 da via Madame de Staele su marciapiede - Z 50
29	via SS. Audiface ed Abacuc a mt. 40 da Via S. Basilide lato sx
30	via Vinci lato destro ingresso S.M. della Pietà interno parcheggio
31	via Vinci lato sinistro ingresso S.M. della Pietà interno parcheggio
32	via Valle dei Fontanili 50m. Circa Da via Guicciardi su sterrato largo lato campo sportivo
33	via Torresina 20 m. dopo fr. Via Andrea Barbato
34	via Paolo Rosi mt. 100 dopo civ. 21 lato civico su sterrato
35	via Monte della Capanna fr. Civ. 145 su sterrato
36	via Gaverina fr. Civ. 23
37	v.le Giardini di Ottavia tra i pali acea 56 e 57 su sterrato
38	via Esperia Sperani fr. Civ. 72/74/76/78 interno parcheggio su sterrato
39	via della Stazione di Ottavia fr. civ. 7/9 (fr. Via Canale Monterano) su sterrato
40	via Ponderano fr. Civ. 87
41	via Airasca m. 10 da via Ponderano
42	via Grezzago fr. Via Nosate
43	via Monti del Nibbio lato destro entrando a m. 20 da via S.M.in Galleria
44	Via Villareggia alt. Parcheggio su sterrato
45	via Pineta Sacchetti 70 m. prima del civ. 327 in area parcheggio su sterrato
46	Via Casal Del marmo fr. Civ. 55



47	Via Rosa Gattorno a mt. 10 da via delle Benedettine
48	Via Taverna fr. Civ. 160
49	Via Acquedotto del Peschiera fr. Civ. 90
50	Via C. Castiglioni a mt. 25 da Via Vedrani su spartiparch.- Q27
51	via Papiniano fr.via Proba Petronia lato dx del civ.46 -Q14
52	Via G. B. Paravia fr. Civ. 14
53	Via A. Tallone da fr. Civ 10 a fr. Civ. 14
54	Via A. Gandini mt. 10 dopo fr. Civ. 41
55	Via Casal Del marmo dopo seconda rotatoria Monte derl Marmo dir. trifale

FUNZIONARIO GEOMETRA  
Bruna Nola

**NUOVO MUNICIPIO 15**

Zona ex Municipio 20

1	viale Antonino S. Giuliano mt. 50 da via dei Robilant -Q15
2	via dei colli della Farnesina a mt. 40 da l.go Bratislava area parcheggio su sterrato
3	Via Cassia alt.civ.492 su marciapiede - Z53
4	Via Cassia lato civ. 1081 direzione civ. 1043 (fr. GRA)
5	Via della Stazione di Cesano tra i civv. 606 e n.610 su marciapiede -Z 52
6	Via della Stazione di Cesano tra i civv. 661 e n.653 su marciapiede -Z 52
7	via Frassineto fr. via J. Della Riviera su sterrato -Z 57
8	p.zza Arcisate
9	via Gemona del Friuli fr. Parco Marta Russo
10	Lung.re Maresciallo Diaz lato Tevere mt. 200 dopo ponte duca d'aosta -Q15
11	Viale Tor di Quinto lato opposto Granteatro (spartiparcheggio)
12	Via Carlo Emery a mt. 100 da Via N. Carosio tra parcheggio e via Flaminia -Z 56
13	V.le Gemona del Friuli oltre Via Brembio - ang.Monti della Valchetta -Z57
14	Via delle Galline Bianche oltre Via Arta Terme -Z57
15	via Andreassi prima di via Primo Doreno lato dx provenendo da via Cassia
16	via Cassia dop civ. 578 - Z 54
17	Via Flaminia vecchia oltre il civ. 826
18	Largo della Giustiniana su spartitraffico parallelo a Via Cassia tra parcheggio e strada per uscita - S 1
19	via Cassia Vecchia dopo il civ. 306 lato sx dir. Centro filo marciapiede -Z 51
20	via Vincenzo Tieri fr. Civ. n.178 e n.174 su spartitraffico divisione area parcheggio / strada -Z 53
21	via Vincenzo Tieri fronte via Ezio D'Errico su marciapiede -Z 53
22	via Silvio Gigli alt. Maurizio Barendson spartitraffico divisione parcheggio / strada -Z 53
23	via Cassia fr. civ. 478 -Z 53
24	via Cassia fr.civ. 1304 (fronte staz. Giustiniana e distributore AGIP) -Z 53
25	via Di Villa Severini alt. civ. 50 su spartr. centrale via Flaminia e fr. Civ. 64-74 -Q 18
26	v.le Tor di Quinto fra i civv. 65 e 111 su spartiparcheggio
27	via Flaminia alt. civ. 227 lato sx dir.centro Q18
28	via Lupi fr. Via Fleming
29	via Gemona del Friuli ang. Via Luserna
30	via Cassia vecchia fr. civ. 308 filo marcp. S11
31	via Cassia mt. 30 dopo fr. Via Torre delle Cornacchie dir. Viterbo su area sterrata
32	via Cassia fr. Civ. 1101
33	via Oriolo Romano mt. 10 dopo il civ. 93 lato sx dir. TIM - Z53
34	via Cassia Vecchia fr. Civ. 370 S11
35	via Marco Toscano lato sx su marcp. Q15
36	via Valbondone su marciapiede fr. Civ. 11 e via Bisucchio
37	via Tor di Quinto tra il civ. 58 e il 60 su marciapiede
38	via Gemona del Friuli fr. Via Arta Terme su marciapiede
39	via delle Galline Bianche fr. Civ. 105 su spartitraffico centrale sterrato
40	via Macchia della Farnesina prima di via Giuseppe Volpi su sterrato tra le due strade
41	via Cassia mt. 30 prima fr. Via Torre delle Cornacchie dir. Viterbo su area sterrata
42	via Cassia lato Civ. 1101
43	via Tieri tra i civici 99 e 85 su sterrato alt. Parcheggio

44	via di Grottarossa a m. 15 circa prima della rotatoria con via di Quarto Peperino su sterrato
45	via di Quarto Peperino 50 m. circa dopo rotatoria con via di Grottarossa su sterrato lato destro dopo fermata atac dir. Saxa Rubra
46	via di Quarto Peperino a m. 50 da via Salk lato destro dir. Ospedale S. Andrea su sterrato

